Les rampes
DE MISE À L'EAU

SUR LA DORDOGNE

1 Le Roc | **RG**
lat. 44.8702 - long. 1.4166
Au niveau du Port de Mareuil

2 Le Roc | **RD**
lat. 44.871515 - long. 1.432702
Lieu-dit Féline

3 Souillac | **RD**
lat. 44.888487 - long. 1.476277
Proche de Quercyland

4 Lanzac | **RG**
lat. 44.8775 - long. 1.4892
Au niveau de l'épi de Lanzac en bas du village

5 Pinsac | **RD**
lat. 44.851648 - long. 1.525522
Port de la Treyne à l'aval immédiat du pont

6 Lacave | **RD**
lat. 44.84168 - long. 1.5541
Au niveau de la Confluence de l'Ouysse

7 Meyrone | **RG**
lat. 44.8778812 - long. 1.576055
100m à l'aval du pont de la D15

8 Meyrone | **RG**
lat. 44.882375 - long. 1.595689
Port de Creysse

9 Creysse | **RD**
lat. 44.881389 - long. 1.5971
En aval du camping

10 Montvalent | **RG**
lat. 44.8817955 - long. 1.612147
Lieu-dit Mas du vieux chêne

11 Martel | **RG**
lat. 44.9199945 - long. 1.622962
Aval du pont de Gluge

12 St-Denis-les-Martel | **RD**
lat. 44.9177939 - long. 1.670324
Lieu-dit Pontou au niveau du pont

13 Vayrac | **RD**
lat. 44.934053 - long. 1.693112
Lieu-dit Grange de Mézels. Limitation hauteur 1.90 m

14 Vayrac | **RG**
lat. 44.934456 - long. 1.697087
Lieu-dit Barbusse

15 Vayrac | **RD**
lat. 44.9375 - long. 1.6972
Plan d'eau de Mézels

16 Carennac | **RG**
lat. 44.915552 - long. 1.744234
Lieu-dit Cabrette, en aval du pont

17 Carennac | **RG**
lat. 44.910215 - long. 1.742985
Au niveau du camping Eaux vives, à l'entrée du bras

18 Prudhommat | **RG**
lat. 44.897327 - long. 1.791608
Lieu-dit Poulac, à proximité du cimetière

19 Girac | **RG**
lat. 44.9318144 - long. 1.801329
Pont de Mois

20 Girac | **RG**
lat. 44.927419 - long. 1.824664
Lieu-dit Lasserre

SUR LE LOT

21 Vire-sur-Lot | **RG**
lat. 44.438 - long. 1.0825
Aval du pont de Vire

22 Vire-sur-Lot | **RD**
lat. 44.507480 - long. 1.110479 Aval de la chaussée de Grimard

23 Puy-L'Evêque | **RG**
lat. 44.507480 - long. 1.110479 Aval du pont, à proximité de la piscine

24 Puy-L'Evêque | **RD**
lat. 44.5095 - long. 1.1387
Aval du pont, au pied du village

25 Pescadoire | **RG**
lat. 44.5071 - long. 1.1572
Aval du pont

26 Lagardelle | **RG**
lat. 44.5012 - long. 1.1730 Amont du barrage de Meymes

27 Prayssac | **RD**
lat.44.494018 - long. 1.177817
Lieu-dit Bélat Grand

28 Anglars-Juillac | **RG**
lat. 44.4980 - long. 1.2039 Accès depuis le chemin du cimetière

29 Castelfranc | **RD**
lat. 44.500326 - long. 1.220498
Sous le pont

30 Albas village | **RG**
lat. 44.470497 - long. 1.236352 100m en amont du pont

31 Albas Rivière Hte | **RG**
lat. 44.476184 - long. 1.245419
Bief non ouvert à la navigation de plaisance, blocs rocheux affleurants

32 Luzech | **RD**
lat. 44.4868 - long. 1.2858
Amont du barrage EDF, au niveau de la base nautique

33 Cale | **RD**
lat. 44.489876 - long. 1.295003
Accès par la base nautique, location de bateaux

34 Parnac | **RG**
lat. 44.493176 - long. 1.308186
En face du château de Langle

35 Douelle | **RG**
lat. 44.475797 - long. 1.35087
En aval immédiat de la chaussée

36 Douelle | **RD**
lat. 44.470811 - long. 1.361551
Double accès sous le pont suspendu

37 Mercuès | **RD**
lat. 44.494796 - long. 1.396551 100m en amont de l'usine EDF

38 Pradines | **RG**
lat. 44.48026 - long. 1.405815
Au pied du village avant le terrain de foot

39 Cahors | **RG**
lat. 44.4542 - long. 1.4242
Sous la chaussée de Labéraudie

40 Cahors | **RD**
lat. 44.454901 - long. 1.429414
Accès privé par l'établissement Babou Marine

41 Cahors | **RG**
lat. 44.4400 - long. 1.4381
A proximité du restaurant La Chartreuse

42 Cahors | **RD**
lat. 44.457074 - long. 1.439091
Au niveau du club d'Aviron

43 Laroque-des-Arcs | **RD** lat.44.475051 - long. . 1.468424
Au pied du village avant le terrain de foot

44 Lamagdelaine | **RD**
lat. 44.456494 - long. 1.483082
Au niveau du camping municipal et terrain de foot

45 Arcambal | **RG**
lat. 44.450327 - long. 1.514064
Au niveau du camping municipal et terrain de foot

46 Savanac | **RD**
lat. 44.461493 - long. 1.515306
Accès dangereux, réservé aux float-tubes

47 Cuzoul | **RD**
lat. 44.466265 - long. 1.543268

48 Vers | **RD**
lat. 44.4841 - long. 1.5535
Au niveau du camping

49 Vers | **RG**
lat. 44.4841 - long. 1.5535
Au niveau du camping

49 Vers | **RG**
lat. 44.489345 - long. 1.558256
Lieu-dit Béars

50 Vers | **RD**
lat. 44.489598 - long. 1.559302
En amont du plan d'eau de l'Arquette

51 Pasturat | **RG**
lat. 44.474488 - long. 1.572061
En aval de la centrale de Pasturat

52 St-Géry | **RD**
lat. 44.47167 - long. 1.578
Au niveau du canal

53 Bouziès | **RG**
lat. 44.44434 - long. 1.644991
Accès interdit en juillet/août

54 Tour-de-Faure | **RD**
lat. 44.4668 - long. 1.6727
En face du village

55 St-Cirq-Lapopie | **RG**
lat. 44.470813 - long. 1.6787614
Au niveau du port. Accessible aux services de secours uniquement

56 Tour-de-Faure | **RD**
lat. 44.4591 - long. 1.7015
En amont du seuil de Crégols

57 St-Martin-Labouval | **RD**
lat. 44.4619 - long. 1.7402
En aval du pont de Cénevières

58 Larnagol | **RG**
lat. 44.4744 - long. 1.7779
En aval du pont

59 Cajarc | **RD**
lat. 44.4834 - long. 1.8445
Double accès, en aval et en amont du pont suspendu

La navigation
GÉNÉRALITÉS

EN SAVOIR +

VITESSES DE NAVIGATION

SUR LES RIVIÈRES LOT ET DORDOGNE

12 KM/H MAX (soit environ 6 noeuds) à plus de 25 m des rives

5 KM/H MAX (soit environ 3 noeuds) à moins de 25 m des rives

SUR LA CÈRE (BARRAGE DE BRUGALES)

6 KM/H MAX (soit un peu plus de 3 noeuds) sur tout le barrage

Attention, une échelle de couleur, installée au pied de la rampe de mise à l'eau, réglemente la navigation.

Interdiction stricte / côte max du barrage

Autorisation de navigation

COOPÉPOISSON

Coopérative agricole de producteurs de poissons des Dombes
Pisciculture du Roset – Cordieux
1627 Route de Meximieux
01120 MONTLUEL
04 78 06 60 91
coopepoisson-roset@orange.fr

Site internet : coopepoisson.fr

COOPÉPOISSON

VENTE DE POISSONS DE REPEUPLEMENT

Les parcours
THÉMATIQUES

CARPE DE NUIT

La pêche de la carpe est autorisée à toute heure du jour et de la nuit du 1er janvier au 31 décembre. De nuit, la navigation, le maintien en captivité de carpes et l'utilisation d'esches animales sont interdits. De jour, la pêche au cassant (montage téléphérique) est interdite. Le mouillage (ancrage) des embarcations, type carpeboats, est formellement interdit dans le lit du Lot.

LE LOT

- **Parcours sur tout le linéaire de la rivière Lot**, exceptés les lots des AAPPMA de Saint-Géry et Vers, ainsi quà Cahors, en rive gauche, devant l'hôtel la Chartreuse et en amont de l'écluse du pont Valentré

LES PLANS D'EAU

- **ALVIGNAC MIERS - Plan d'eau de la Source Salmière :** Parcours en rive gauche du restaurant au déversoir
- **ASSIER - LES 2 PLANS D'EAU ET LE RUISSEAU :** Parcours sur les 3 sites
- **GRAMAT - Plan d'eau de la Prairie :** Parcours en rive droite depuis la buse du trop-plein jusqu'au poste handipêche, sur 270 m

LA DORDOGNE

- **Cieurac à Lanzac** : Parcours en rive gauche, sur 400 m à partir de 360 m en aval du pont de Cieurac (D 255)
- **Martel :** Parcours en rive gauche sur 250 m à partir de 200 m à l'aval du pont de Gluges

- **LAVAL DE CÈRE - Lac de Brugales :** Parcours en rive gauche, en aval du ruisseau les Vergnes sur 1,8 km
- **MONTCUQ - Lac de St-Semin :** Parcours en rive gauche sur 150 m en amont du barrage
- **VAYRAC - Plan d'eau de Mézels** Parcours en rive gauche sur 250 m

PÊCHEZ VOS RÊVES
PÊCHEZ LOT | 46

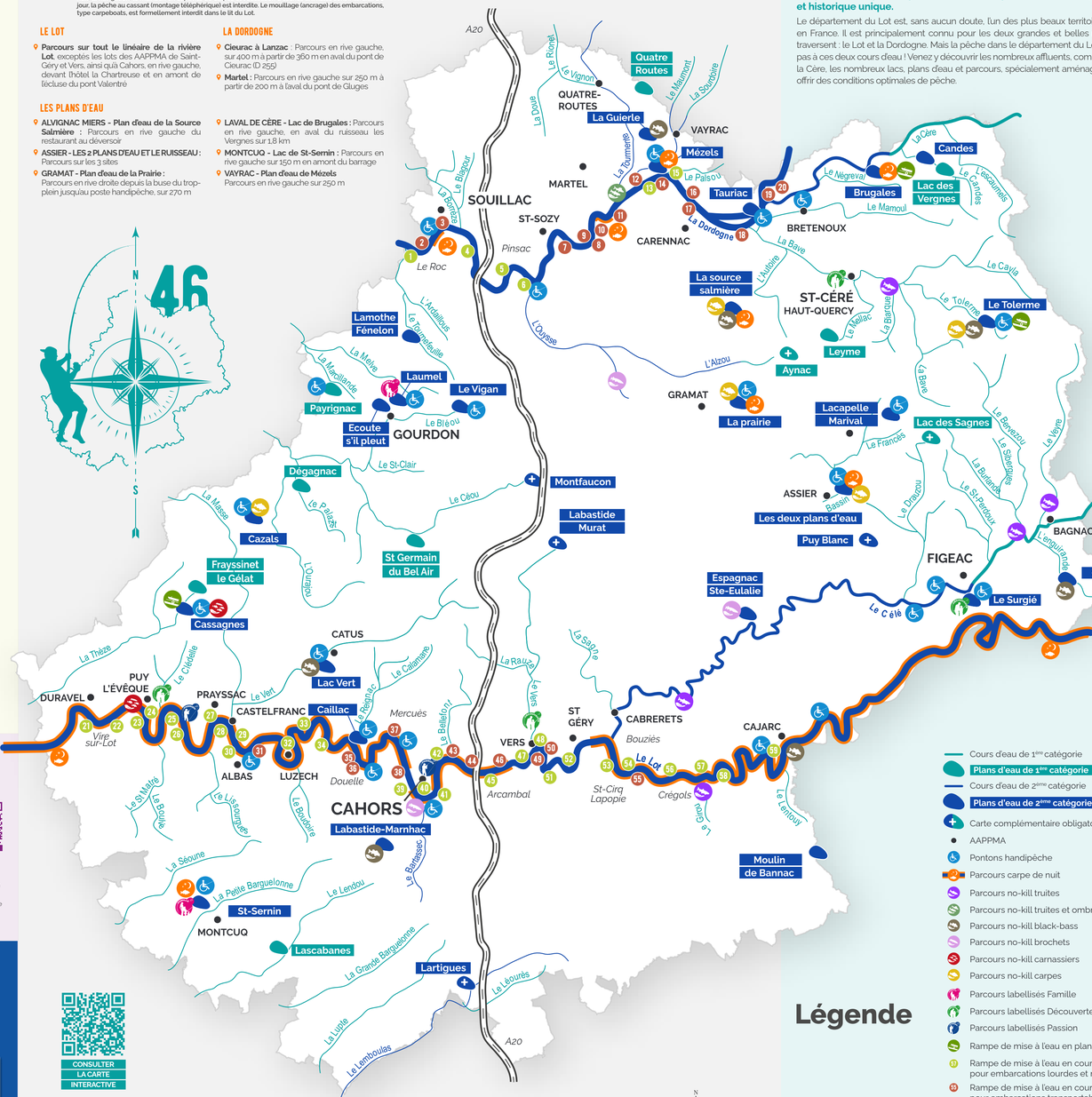

CONSULTER LA CARTE INTERACTIVE

Légende

- Cours d'eau de 1ère catégorie
- Plans d'eau de 1ère catégorie
- Cours d'eau de 2ème catégorie
- Plans d'eau de 2ème catégorie
- Carte complémentaire obligatoire
- AAPPMA
- Pontons handipêche
- Parcours carpe de nuit
- Parcours no-kill truites
- Parcours no-kill truites et ombres
- Parcours no-kill black-bass
- Parcours no-kill brochets
- Parcours no-kill carnassiers
- Parcours no-kill carpes
- Parcours labellisés Famille
- Parcours labellisés Découverte
- Parcours labellisés Passion
- Rampe de mise à l'eau en plans d'eau
- Rampe de mise à l'eau en cours d'eau pour embarcations lourdes et remorques
- Rampe de mise à l'eau en cours d'eau pour embarcations transportables à la main
- RD Rive droite
- RG Rive gauche

Où pêcher
DANS LE LOT

LE LOT, UNE DESTINATION PÊCHE D'EXCEPTION

Les plus beaux spots de pêche au cœur d'un patrimoine naturel, géologique et historique unique.

Le département du Lot est, sans aucun doute, l'un des plus beaux territoires de pêche en France. Il est principalement connu pour les deux grandes et belles rivières qui le traversent : le Lot et la Dordogne. Mais la pêche dans le département du Lot ne se limite pas à ces deux cours d'eau ! Venez y découvrir les nombreux affluents, comme le Célé ou la Cère, les nombreux lacs, plans d'eau et parcours, spécialement aménagés pour vous offrir des conditions optimales de pêche.

Les parcours
THÉMATIQUES

NO-KILL TRUITE

Parcours avec obligation réglementaire de relâcher les truites, peu importe leur taille, et d'écraser les ardillons.

LINAC - Le Célé

950 M | 1ère catégorie | Coordonnées GPS | lat. 44.654182 | long. 2.119583
De la confluence du Veyre jusquà la confluence du ruisseau d'Enguirande - Pêche au fouet uniquement.

LINAC-BAGNAC - Le Veyre

1.8 KM | 1ère catégorie | Coordonnées GPS | lat. 44.675835 | long. 2.137487
De 700 m en amont du Moulin de Lacapelle jusquà 1100 m en aval du moulin - Pêche à la mouche au fouet uniquement.

ORNIAC - Le Célé

4.6 KM | 2ème catégorie | Coordonnées GPS | lat. 44.520797 | long. 1.678497
De la plage de Sauliac au passage à gué du Liauzu.

SAINT-CÉRÉ - La Bave

1 KM | 1ère catégorie | Coordonnées GPS | lat. 44.85594 | long. 1.92107
De la passerelle de Bagou jusqu'au trou de la vache Toutes techniques.

CÉNEVIÈRES - Le Girou

2.75 M | 1ère catégorie | Coordonnées GPS | lat. 44.456928 | long. 1.747797
Du moulin de Paradou à la confuence avec le Lot Toutes techniques.

NO-KILL TRUITE & OMBRE

Parcours avec obligation réglementaire de relâcher les truites et les ombres, peu importe leur taille, et d'écraser les ardillons.

FLOIRAC - La Dordogne

7.00 M | 2ème catégorie | Coordonnées GPS | lat. 44.997164 | long. 1.628740
Du pont de la D80 à Pontou à l'amont, au pont SNCF à l'aval.

NO-KILL BLACK-BASS

Parcours avec obligation réglementaire de relâcher les black-bass, peu importe leur taille.

CAJARC - Le lot

© Chevalo Lot Tourisme
7.2 KM | 2ème catégorie | Coordonnées GPS | lat. 44.483793 | long. 1.844303
De la chaussée de Saujac au barrage de Cajarc.

ALVIGNAC MIERS - Plan d'eau de la source salmière

2.5 HA | 2ème catégorie | Coordonnées GPS | lat. 44.838566 | long. 1.659137

CATUS - Lac vert

6.5 HA | 2ème catégorie | Coordonnées GPS | lat. 44.564377 | long. 1.131496

GUIRANDE - Lac de guirande

13.5 HA | 2ème catégorie | Coordonnées GPS | lat. 44.629517 | long. 2.143806

LABASTIDE-MARNHAC - Plan d'eau de Salgues

0.1 HA | 2ème catégorie | Coordonnées GPS | lat. 44.370371 | long. 1.371535

SÉNAILLAC-LATRONQUIÈRE - Lac du Tolerme

3.5 HA | 2ème catégorie | Coordonnées GPS | lat. 44.825478 | long. 2.047579

VAYRAC - Gravières de la guierle

2 X 2HA | 2ème catégorie | Coordonnées GPS | lat. 44.939574 | long. 1.680244

NO-KILL CARNASSIERS

Parcours avec obligation réglementaire de relâcher black-bass, brochets, perches et sandres, peu importe leur taille.

PUY L'EVÊQUE - Le lot

1.9 KM | 2ème catégorie | Coordonnées GPS | lat. 44.506364 | long. 1.137016
Sur 1 km en l'amont du pont de Puy l'Evêque.

CASSAGNES - Lac de cassagnes

4 HA | 2ème catégorie | Coordonnées GPS | lat. 44.564377 | long. 1.131496

NO-KILL CARPE

Parcours avec obligation réglementaire de relâcher les carpes, peu importe leur taille.

ALVIGNAC MIERS - Plan d'eau de la source salmière

2.5 HA | 2ème catégorie | Coordonnées GPS | lat. 44.838566 | long. 1.659137

ASSIER - Les 2 plans d'eau et le ruisseau

2 X 1 HA + 500 M | 2ème catégorie | Coordonnées GPS | lat. 44.677114 | long. 1.882557

CAZALS - Plan d'eau de Cazals

© A.Lacombe Lot Tourisme
2.7 HA | 2ème catégorie | Coordonnées GPS | lat. 44.641441 | long. 1.220973

GRAMAT - Plan d'eau de la prairie

4 HA | 2ème catégorie | Coordonnées GPS | lat. 44.780089 | long. 1.753934

SÉNAILLAC-LATRONQUIÈRE - Lac du Tolerme

3.5 HA | 2ème catégorie | Coordonnées GPS | lat. 44.825478 | long. 2.047579

NO-KILL BROCHET

Parcours avec obligation réglementaire de relâcher les brochets, peu importe leur taille.

CAHORS - Le lot

1.9 KM | 2ème catégorie | Coordonnées GPS | lat. 44.440055 | long. 1.438249
De la chaussée de Coty à la chaussée du pont Valentré.

ROCAMADOUR - L'ouysse

1.9 KM | 2ème catégorie | Coordonnées GPS | lat. 44.790425 | long. 1.584005
Du gouffre de Cabouy à la confluence avec la résurgence du gouffre de St-Sauveur. En rive droite uniquement.

ESPAGNAC / STE-EULALIE - Ancienne gravière

4.1 HA | 2ème catégorie | Coordonnées GPS | lat. 44.790425 | long. 1.584005

FÉDÉRATION DU LOT POUR LA PÊCHE ET LA PROTECTION DU MILIEU AQUATIQUE
280, quai Albert Cappus 46000 Cahors
05 65 35 50 22
info@pechelot.com

www.pechelot.com

Cartes de pêche 2025

INTERFÉDÉRALE

112 € **Carte annuelle valable du 1er janvier au 31 décembre 2025 dans 91 départements**

Pêche à 4 lignes en 2ème catégorie - Pêche à 1 ligne en 1ère catégorie - Pêche des écrevisses américaines, de Californie ou de Louisiane - Pêche au lancer, mouche artificielle, fouet, bulido, vif, etc. - Pêche de la grenouille - Pêche de la carpe de nuit.

PERSONNE MINEURE

26 € **Carte annuelle valable du 1er janvier au 31 décembre 2025 dans 91 départements**

De 12 à moins de 18 ans au 1er janvier 2025 - Mêmes droits que la carte personne majeure - Réciprocité gratuite dans 91 départements.

DÉCOUVERTE ENFANT

7 € **Carte annuelle valable du 1er janvier au 31 décembre 2025 dans 91 départements**

Pour les enfants de moins de 12 ans au 1er janvier 2025 Mêmes droits que la carte Personne majeure mais 1 seule canne autorisée - Réciprocité gratuite dans 91 départements.

HEBDOMADAIRE

36 € **Carte annuelle valable 7 jours consécutifs, en vente toute l'année**

Mêmes droits que la carte Personne majeure mais 1 seule canne autorisée - Réciprocité gratuite dans 91 départements.

PERSONNE MAJEURE

86 € **Carte annuelle valable du 1er janvier au 31 décembre 2025 dans le département du Lot uniquement**

Pêche à 4 lignes en 2ème catégorie - Pêche à 1 ligne en 1ère catégorie - Pêche des écrevisses américaines, de Californie ou de Louisiane - Pêche au lancer, mouche artificielle, fouet, bulido, vif, etc. - Pêche de la grenouille - Pêche de la carpe de nuit.

DÉCOUVERTE FEMME

41 € **Carte annuelle valable du 1er janvier au 31 décembre 2025 dans le département du Lot uniquement**

Mêmes droits que la carte PERSONNE MAJEURE mais 1 seule canne autorisée - Réciprocité gratuite dans 91 départements.

JOURNALIÈRE

14 € **Carte valable une journée uniquement dans le département du Lot, en vente toute l'année**

Mêmes droits que la carte Personne majeure mais 1 seule canne autorisée - Réciprocité gratuite dans 91 départements.

TIMBRE HALIEUTIQUE

40 € **Timbre annuel.**

Peut être distribué uniquement avec la carte Personne majeure. Tarif en vente séparée.

POUR ACHETER SA CARTE DE PÊCHE

Rendez-vous sur notre carte interactive et choisissez l'un de nos dépositaires :

Rendez-vous directement en ligne sur le site officiel www.cartedepeche.fr :

ADHÉREZ AU CLUB HALIEUTIQUE INTERDÉPARTEMENTAL

Pour bénéficier d'une large réciprocité et pêcher dans 91 départements
En acquittant la carte interfédérale (112 €) ou la vignette du Club Halieutique Interdépartemental (40 €), si vous êtes déjà titulaire d'une carte personne majeure (86 €).

Les associations DU LOT

AAPPMA ALBAS
COURTIN Dominique - 06 15 11 57 30

AAPPMA ASSIER
VIDAL Jacques - 06 81 56 94 72

AAPPMA BAGNAC
GINES RUEDA Serge - 05 65 34 03 63

AAPPMA BRETENOUX
GUIGNARD Claude - 06 33 78 70 40

AAPPMA CABRERETS
GUITARD Michel - 06 03 75 68 89

AAPPMA CAHORS
FAURE Bruno - 06 62 85 78 78

AAPPMA CAJARC
PRADINES Emmanuel - 06 15 95 42 52

AAPPMA CARENNAC
SALAMAGNE J.Paul - 05 65 10 95 97

AAPPMA CASTELFRANC
TEYSSEDRE Michel - 07 57 40 75 80

AAPPMA CATUS
COCULA Bastien - 06 88 62 23 84

AAPPMA DURAVEL
BLANCO Pedro - 06 07 62 20 41

AAPPMA FIGEAC
MALATERRE Bernard - 06 27 05 04 86

AAPPMA GOURDON
LEGUEVAQUES Roger - 06 81 65 74 40

AAPPMA GRAMAT
COMMON Claude - 06 88 79 30 56

AAPPMA HAUT-QUERCY
ST-CHAMANT J.Marc - 05 65 10 82 42

AAPPMA LACAPELLE-MARIVAL
SALAVERT Yves - 06 06 80 80 92

AAPPMA LUZECH
GROSS Stéphane - 07 86 77 65 48

AAPPMA MARTEL
AYRAL Guillaume - 06 14 15 90 36

AAPPMA MONTCUQ
PRUGNIAUD Marc - 06 76 86 85 91

AAPPMA PRAYSSAC
LLOPIS Sébastien - 06 32 82 94 30

AAPPMA PUY-L'EVEQUE
ST GERARD Michel - 05 65 21 36 57

AAPPMA LES QUATRE ROUTES
JAUNARD Jean-Luc - 06 88 62 05 55

AAPPMA SAINT-GERY
PERER Victor - 06 66 23 04 73

AAPPMA SAINT-SOZY
BOURDET J.Michel - 05 65 32 27 60

AAPPMA SOUILLAC
MATOSEVIC Luc - 06 11 38 15 35

AAPPMA VAYRAC-BETAILLE
CAZAL Jérôme - 06 18 32 06 08

AAPPMA VERS
MOLESIN Guy - 06 40 18 11 47

ADAPAEF
RANOUIL Jean-Jacques - 06 42 39 51 51

Les hébergements PÊCHE

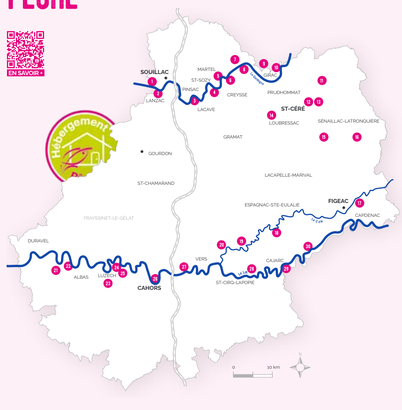

1 - LES BOULOUS
VILLAGE DE VACANCES
Le Roc - Le Ventadou
05 65 37 64 73 - 06 87 31 32 38 - les-boulous@orange.fr
www.les-boulous.com

2 - FISH AND GÎTES
MEUBLE DE TOURISME
Lanzac - Le bourg
06 11 38 15 35 - contact@ fishandgites.com
www.fishandgites.com

3 - CAMPING LA RIVIÈRE***
CAMPING
Lacave - Le Bougayrou
05 65 37 02 04 - contact@campingariviere.com
www.campingariviere.com

4 - VILLAGE DE VACANCES DU PORT***
PARC RÉSIDENTIEL DE LOISIRS
Saint-Sozy - Le Port
05 65 32 29 55
infos@village-du-port.com - www.village-du-port.com

5 - CAMPING LA PLAGE***
CAMPING
Meyronne - Le Bourg
05 65 32 23 26 - 06 32 02 82 82
contact@camping-laplage.com www.camping-laplage.com

6 - CAMPING DU PORT***
CAMPING
Creysse - Le Port
05 65 32 20 82 - 05 65 41 05 62
contact@campingduport.com www.campingduport.com

7 - LES CHALETS MIRANDOL**
PARC RÉSIDENTIEL DE LOISIRS
Vayrac - Vermes
05 65 32 57 12 - bungalows-mirandol@wanadoo.fr
www.mirandol-dordogne.com

8 - CAMPING LES GRANGES***
CAMPING
Vayrac - 401 Impasse des Granges de Mézels
05 65 32 46 58 - info@les-granges.com
www.les-granges.com

9 - GÎTE VILLA AUDREY
MEUBLE DE TOURISME
Chantal Gheris - Betaille
Le Bourg - 06 33 98 27 27
chantal.gheris@wanadoo.fr www.gites-de-france.com

10 - LES CHALETS SUR LA DORDOGNE***
CAMPING
Girac - Pont de Puybrun
05 65 10 93 33 - chaletsurladordogne@gmail.com
www.camping-chalet-sur-dordogne.com

11 - CAMPING DU LAC***
CAMPING
Laval de Cère - Le Lac
05 65 33 86 50 - infos.campingdulac@gmail.com
www.camping-du-lac-lot-dordogne.fr

12 - GÎTE DE TRÉZAGOU***
MEUBLE DE TOURISME - CLÉVACANCES
Saint-Céré - Trézagou
Jean-Marc Vaurs - 06 08 15 69 78 - jeanmarc.vaurs@sfr.fr
www.gite-saintcere-dordogne.jimdo.com

13 - CAMPING LE SOULHOL
CAMPING
Saint-Céré - Quai Auguste Salesses
Virginie et Cédric Versatto Davet - 06 35 43 97 07
campingsaintcere@gmail.com - www.camping-le-soulhol.fr

14 - CAMPING LA GARRIGUE***
CAMPING
Loubressac - Croix de Balme - 05 65 38 34 88
infos@camping-lagarrigue.com
www.camping-lagarrigue.com

15 - GÎTE LE 18-72
MEUBLE DE TOURISME
Lacam D'Ourcet - Le Cassan
Sylvie Colomb-Delsuc - 06 86 06 66 39
sylviecolombdelsuc@hotmail.fr
www.gites-de-france.com / gitele1872.fr

16 - LES GÎTES DU TOLERME
MEUBLES DE TOURISME
Senaillac-Latronquière
Lac du Tolerme
05 65 11 61 97 - 06 43 72 70 69
gitesdutolerme@grandfigeac.fr
www.letolerme.fr/hebergements/gites/html

17 - CAMPING LES BERGES DU CÉLÉ**
CAMPING
Bagnac-sur-Cele
2, promenade du Célé
05 65 34 94 31 - 06 35 23 56 95
lesbergesducele@gmail.com - www.lesbergesducele.com

18 - GÎTES COMMUNAUX DU PRIEURÉ
MEUBLÉS DE TOURISME
Espagnac-Sainte-Eulalie
05 65 11 42 66 - 06 65 40 09 17
gitesespagnac@orange.fr - mairie.espagnac@wanadoo.fr
www.espagnac-ste-eulalie.fr

19 - GÎTES DES FARGOUSES
GÎTES
Sauliac-sur-Célé - 181 Chemin des Fargues
Mr et Mme Peuch Lionel - 06 15 51 82 90
isaliopeuch46@gmail.com
www.tourisme-figeac.com/offres/gites-des-fargouses-sauliac-sur-cele.fr

20 - CAMPING MUNICIPAL LE CANTAL
CAMPING
Cabrerets - 3090 Route du Célé
Boris Bigot - 06 42 64 91 56 - camping@cabrerets.fr
www.cabrerets.fr/camping

21 - LES BOIS DE PRAYSSAC***
VILLAGE DE VACANCES
Prayssac - Route Soeur Marguerite Meynen
05 65 35 65 22 - villagevacancesdeprayssac@gmail.com
www.village-vacances-lesboisdeprayssac.fr

22 - Ô LOT VILLA
GÎTE
Lagardelle - 9 rue du presbytère
Olivier Muzard - 06 49 20 17 62
muzardolivier13@gmail.com - www.tourisme-lot.com

23 - GÎTE LA BERGERIE
MEUBLÉ DE TOURISME
Gérard Alazard - Luzech - La Bergerie
05 65 20 10 76 - 06 72 99 39 19
galazard@wanadoo.fr

24 - GÎTE CHATEAU SAINT-DIDIER
GÎTE
Parnac - 26 Allée Porte Vitré
Marie-Thérèse Rigal - 06 71 47 70 72
maite.rigal@orange.fr

25 - GÎTE LES ACACIAS
GÎTE
Parnac - 15 rue du Coustalou
David Rigal - 06 60 07 01 16 - davrigal@gmail.com

26 - LA CHARTREUSE***
HÔTEL RESTAURANT
Cahors - Saint Georges
05 65 35 17 37 - contact@hotel-la-chartreuse.com
www.hotel-la-chartreuse.com

27 - LA TRUITE DORÉE***
HÔTEL RESTAURANT
Saint-Géry - Vers - Le bourg
05 65 31 41 51
contact@latruitedoree.fr - www.latruitedoree.fr

28 - CHILL-LOT***
CAMPING
Cienevières - Grand Pré
05 81 42 95 00 - 06 32 58 56 29 - 06 20 95 06 66
camping.cienevieres@gmail.com
www.chill-lot.com

29 - CAMPING LE TERRIOL**
CAMPING
Cajarc - Rue du Cuzoul
05 65 40 72 74 - info@campingleterriol.com
www.campingleterriol.fr

30 - LES COURNOULISES
CAMPING
Montbrun - 318 Route du Bourg
Pierre Blondeel - 06 03 23 13 56
accueil@lescournoulises.fr - www.lescournoulises.com



Réglementation générale EN 1ÈRE CATÉGORIE

Une **1ère catégorie** est un **cours d'eau ou un plan d'eau** où le **peuplement piscicole dominant est constitué de salmonidés** (famille de la truite). La pêche y est totalement interdite durant la période de fermeture de la truite.

DATES D'OUVERTURE

	J F M A M J J A S O N D
Truite fario & truite arc-en-ciel	8 mars > 21 septembre
Ombre commun	17 mai > 21 septembre
Anguille (pêche anguille argentée interdite)	1er mai > 21 septembre
Ecrevisse à pattes blanches & à pattes grêles	PÊCHE INTERDITE
Ecrevisse américaine, de Californie & de Louisiane	8 mars > 21 septembre
Brochet	26 avril > 21 septembre
Autres espèces	8 mars > 21 septembre

TAILLES DE CAPTURE

	Les carnassiers			Les salmonidés			
	Black bass	Brochet	Sandre	Truite fario	Truite arc-en-ciel	Saumon de fontaine	Ombre commun
Affluents de la Cère | La Bave (en amont du pont des 3 eaux) **Affluents de la Bave** (sur le ruisseau d'Autoire) | **Affluents du Célé** (sauf Célé et Sagne) **L'Ouysse** (en amont du gouffre de Thémines) | **Le France**	-	60 à 80 cm	-	20 cm	20 cm	23 cm	30 cm
Les parcours **No-Kill** Le Célé à Linac | Le Girou à Cénevières | La Bave à St-Céré | Le Veyre à Linac	-	60 à 80 cm	-	NO KILL	NO KILL	23 cm	30 cm
Autres cours d'eau et plans d'eau	-	60 à 80 cm	-	23 cm	20 cm	23 cm	30 cm

PROCÉDÉS ET MODES DE PÊCHE

✔ AUTORISÉS

5 SALMONIDÉS par jour par pêcheur (autre que saumon et truite de mer)

2 BROCHETS par jour par pêcheur

EN COURS D'EAU 1 LIGNE montée sur canne par pêcheur

EN PLANS D'EAU 2 LIGNES montées sur canne par pêcheur

2 HAMEÇONS ou **3 MOUCHES** artificielles max par ligne

6 BALANCES max pour la pêche de l'écrevisse

✕ INTERDITS

EMPLOI D'ASTICOTS et autres larves de diptères (sauf comme esche en plan d'eau)

AMORÇAGE en **COURS D'EAU** (autorisé en plan d'eau sans asticot)

EMPLOI D'OEUFS de poissons naturels ou artificiels comme appât ou amorce

EMPLOI COMME VIF OU APPÂT d'espèces avec taille de capture, d'espèces susceptibles de provoquer des déséquilibres biologiques, d'espèces protégées ou non représentées dans nos eaux

PÊCHE INTERDITE SUR 50M à l'amont et à l'aval des ouvrages (sur la rivière Bave)

LA FENÊTRE DE CAPTURE

UNE RÉGLEMENTATION RÉVOLUTIONNAIRE EN FAVEUR DE LA PRÉSERVATION DU BROCHET

PRINCIPE
En plus de la taille minimale de capture habituelle (60 cm), une taille maximale est également fixée, au-delà de laquelle les poissons doivent être remis à leau (80 cm).

2 OBJECTIFS
> **Permettre une protection efficace** des grands brochets, les meilleurs reproducteurs
> **Autoriser un prélèvement raisonné** des cours d'eau, tant recherchés par les pêcheurs sportifs d'aujourd'hui.

Les réserves DE PÊCHE

RÉSERVES PERMANENTES

BASSIN DORDOGNE

Ruisseau le Paloou - Bétaille
De la digue du Moulin de Bragès jusqu'au lieu dit "La Garenne" > 3500 m
Ruisseau de Girtrac - Girtrac
De la source du ruisseau à la RD 30 > 400 m
La Bave - Loubressac
Canal du moulin de Bayle sur toute sa longueur > 350 m
La Cère - Laval-de-Cère - Gagnac/Cère
Du barrage de Brugales jusqu'à 250 m en aval de celui-ci > 250 m
Ruisseau du plan d'eau de la prairie - Gramat - Affluent RG de (Alzou sur toute sa longueur > 800m
Ruisseau le Créou - St Germain du Bel Air
Du pont du moulin de Cossoul jusqu'à la chaussée du moulin de Laborie > 400 m
Plan d'eau d'Ecoute s'il pleut - Gourdon
De la base du ponton en RD jusqu'à 60 m en aval > 600m sur 10m 0.06 hal
Lac du Tolerme - Senaillac-Latronquière
Frayères aménagées au niveau de la petite anse en RG en amont de la presqu'île > 350 m sur 100 m

BASSIN LOT

Ruisseau le Gleou - Cénevières
Du pont de la route de Calvignac aux escaliers de descente au ruisseau Garrigue > 450 m
Ruisseau Le Bervezou - Linac et Vaziac
Du pont de la RD 76 à la confluence avec le Célé > 1100 m
Ruisseau de la Dournelie - Fons
Du canal d'amenée du Moulin de Combes au confluent de la Dournelie > 400 m
Ruisseau de la Sagne - Cabrerets
Du pont du Communal (entrée de Cabrerets) au pont de la RD 41 > 250 m
Ruisseau le Vers - St-Sauveur la Vallée
De la chaussée de l'ancien moulin de Saint Sauveur à la passerelle piétonne > 180 m
Rivière le Célé - Saulac sur Célé
De la prise d'eau du canal de l'ancien moulin de Génies en RG à la sortie de ce même canal > 350 m
Canal de l'écluse - RG - Crégols
Sur toute sa longueur > 3km
Bras mort des Masseries - RD - Saint Géry
Sur toute sa longueur > 700 m
Bras de Pastural - RG - Arcambal
Sur toute sa longueur > 400 m
Bras mort du château des Bouysses - RD - Mercuès - Sur toute sa longueur > 200 m
Bras mort de Pernac - RG - Parnac
Sur toute sa longueur > 120 m
Bras mort de Caix - RD - Luzech
Sur toute sa longueur > 350 m
Bras mort de Meymes - RD - Pescadoires, Prayssac, Lagardelle - Bras de Meyme et partie du Lot (sur lieu dit rivière) du barrage à la partie amont de la cousane > 300 m
Bassin de Campadié - RG - Pescadoires
Pièce d'eau artificielle jouxtant l'écluse de Campadié

RÉSERVES TEMPORAIRES

TOUTE PÊCHE INTERDITE
DU 27 JANVIER AU 13 JUIN INCLUS

Lac du Tolerme - RG - Senaillac Latronquière - Au niveau de la grande prairie située presqu'île > 400 m
Rivière Lot - RG - Moulin de St Cirq Lapopie St Cirq Lapopie - Depuis le moulin jusqu'à la passerelle de l'Ecluse > 85 m
Rivière Lot - RD - Bras Mort de Savanac Lamagdelaine - Sur toute sa longueur > 200 m
Rivière Lot - RG - Canal amont du moulin de Coty - Cahors - Depuis la passerelle en amont jusqu'au moulin de Coty > 20 m
Rivière Lot - RD - Bras mort du port de Caix - Luzech - Du pont carrossable jusqu'à la confluence avec Lot > 83 m

TOUTE PÊCHE INTERDITE
DU 1er JANVIER AU 25 AVRIL INCLUS

Rivière Dordogne - Département du Lot
Toutes les courannes et bras morts ainsi que 20 m en amont et 20 m aval de la confluence

Les espèces PISCICOLES

La pêche DES ÉCREVISSES

Il existe **5 espèces d'écrevisses dans le Lot**. Seules les 3 espèces exotiques sont pêchables, les 2 autres espèces (l'écrevisse à pattes blanches *Austropotamobius pallipes* et l'écrevisse à pattes grêles *Astacus leptodactylus*) sont protégées.

ESPÈCES AUTORISÉES À LA PÊCHE

ÉCREVISSE AMÉRICAINE
Orconectes limosus
→ Rostre aux bords parallèles en forme de gouttière

ÉCREVISSE DE LOUISIANE
Procambarus clarkii
→ Présence de points rouges sur les pinces

ÉCREVISSE DE CALIFORNIE
Pacifastacus leniusculus
→ Présence d'une tâche blanche à l'articulation des pinces

FOCUS

Avec **Poissons d'ici**, le photographe Louis Nespoulous propose de redécouvrir la faune piscicole locale. Apprécie la beauté et la délicatesse d'espèces qui évoluent dans un milieu fragile.

RÉGLEMENTATION

✔ CARTE DE PÊCHE OBLIGATOIRE

✔ **6 BALANCES** max autorisées par pêcheur

✔ DATES D'OUVERTURE À RESPECTER (et dates en 1ère et 2ème catégorie)

✕ Pêche À LA MAIN interdite

✕ REMISE À L'EAU des espèces exotiques interdite

✕ TOUTE PÊCHE À LA BALANCE EST INTERDITE SUR LES COURS D'EAU SUIVANT :
La Bave en amont du ruisseau de Boutole, les affluents de la Bave à l'exception du Cayla, le Mamoul et ses affluents en amont du pont de Ségrès, les affluents du Vert à l'exception de la Masse, les affluents du Vers, la Sagne et ses affluents, le Drauzou et ses affluents en amont du pont de Carrié, le ruisseau de Pont de Moi et ses affluents, la Burlande, le Siberguet et leurs affluents, le Bervezou et ses affluents en amont du gouffre des Cloches, le ruisseau noir et ses affluents, le France et ses affluents en amont du plan deau de Lacapelle - Marival, le Rivèles, la Séoune, la Petite Barguelonne, le Lendou, la Grande Barguelonne, la Lupte, le Lemboulas et leurs affluents.

Les animations & GUIDES DE PÊCHE

LE PÔLE FÉDÉRAL D'ANIMATION

Depuis plus de 20 ans la fédération de pêche du Lot propose des ateliers de pêche et éducation à lenvironnement. Ces animations sont destinées principalement aux jeunes, débutants et confirmés !
Désormais pour tous les stages et tous les ateliers, il est possible de s'inscrire directement en ligne !

POUR QUI ET POURQUOI ?
Les mercredis & samedis de la pêche
Animations proposées au printemps et à lautomne pour les jeunes à partir de 9 ans. Inscription obligatoire.
Les ateliers éducation à lenvironnement
Ateliers de connaissance et de sensibilisation dans le cadre scolaire ou de journées thématiques sur leau et les milieux naturels.
Les ateliers de découverte de la pêche
Ateliers dinitiation pêche en centres de loisirs, campings, offices de tourisme, MJC, ou dans le cadre périscolaire.
Les stages
Stages de pêche de la truite, des carnassiers et de la carpe, etc. Inscription obligatoire.

LES ATELIERS PÊCHE NATURE

Dans le département du Lot, **4 AAPPMA animent des Ateliers Pêche Nature (APN)**. Ils sont encadrés par des bénévoles et dédiés aux pêcheurs débutants, enfants et adultes, pour pratiquer la pêche de manière autonome et responsable vis-à-vis de la nature et des autres usagers.

APN DE BRETENOUX
Contact : Claude GUIGNARD
05 65 10 81 07 - 06 33 78 70 40 - guignard.claude@sfr.fr

APN DE GOURDON
Contact : Daniel JARRY
06 11 66 33 73 - 05 65 41 69 38 - jarrydmlv@aol.com

APN DE GRAMAT
Contact : Claude COMMON
06 88 79 30 56
claude.common.gramat@orange.fr

APN DE PRAYSSAC
Contact : Sylvain Labruyère - 06 77 63 82 76
Antonio ILLAN - 06 11 70 88 89

LES GUIDES DE PÊCHE

SYLVAIN GARZA
Spécialité : Pêche des carnassiers aux leurres
06 32 28 53 75 - sylvaingarza@gmail.com
guidepeschecarnassiers.com

SYLVAIN LABRUYÈRE
Spécialité : Pêche des carnassiers, silures et truites
06 77 63 82 76 - pechedelessvision@gmail.com
www.pechedelessvision.com

BRUNO LACOUT
Spécialité : Pêche de la truite - 06 65 50 14 93
06 84 62 91 06 - poissondual@sfr.fr
www.lacout-guidepecheolot.com

LIONEL LÉVÊQUE
Spécialité : Pêche à la mouche truites, ombres et brochets - 06.93.50.19.55 - levequelionel@gmail.com
www.aventureflyfishing.com

LAURENT MATÉOS
Spécialité : Pêche à la mouche, truites, ombres et carnassiers - 06 85 05 43 90
pescofishcom@gmail.com - www.pescofish.com

LUC MATOSEVIC
Spécialité : Pêche de la truite et des carnassiers en bateau - 06 11 38 15 35 - contact@fishandgites.com
www.fishandgites.com

BRUNO MERCIER
Spécialité : Pêche du silure, des carnassiers, de la truite 06 24 88 20 32 - contact@guidepechemercier.com
www.guidepechemercier.com

MATTHIAS PABRE
Spécialité : Pêche à la mouche, truites, ombres et carnassiers - 06 30 59 94 76 - matthiaspanda@gmail.com
www.wordpnge-flyfishing-guide.com

BENJAMIN BOUSSELOT
Spécialité : Pêche des carnassiers et de la truite
06 76 83 38 58 - dbguidepeche@gmail.com
dbguidepecheraisilus.com/dbguidepeche-lot

ADRIEN SAUVESTRE
Spécialité : Pêche à la mouche, truites, ombres et carnassiers - 06 86 11 17 06
adrien.sauvestre@wanadoo.fr - www.missofly.com

Réglementation générale EN 2ÈME CATÉGORIE

Une **2ème catégorie** est un **cours d'eau ou un plan d'eau** où le **peuplement piscicole dominant est constitué de poissons blancs** (cyprinidés) **et de carnassiers**. Il est possible dy pêcher toute lannée certaines espèces.

DATES D'OUVERTURE

	J F M A M J J A S O N D
Truite fario & omble de fontaine	8 mars > 21 septembre
Truite arc-en-ciel — sur les rivières Dordogne, Cère à laval du barrage de Brugales et Lot	8 mars > 21 septembre
Truite arc-en-ciel — autres cours deau & plans deau	1er > 26 : 8 mars > 31 décembre
Brochet, sandre, perche & black-bass Toute pêche au vif et aux leurres	1er > 26 : 26 avril > 31 décembre
Ombre commun	17 mai > 16 novembre
Anguille (pêche anguille argentée interdite)	1er mai > 30 septembre
Ecrevisse américaine, de Californie & et de Louisiane	1er janvier > 31 décembre
Anguille argentée, saumon, truite de mer, aloses, écrevisse à pattes blanches & écrevisse à pattes grêles	PÊCHE INTERDITE

TAILLES DE CAPTURE

	Les carnassiers			Les salmonidés			
	Black bass	Brochet	Sandre	Truite fario	Truite arc-en-ciel	Saumon de fontaine	Ombre commun
Lac du Tolerme	NO KILL	60 à 80 cm	50 cm	20 cm	20 cm	23 cm	30 cm
Lac de Catus, étang de Miers Alvignac, barrage de Cajarc sur le Lot, plan d'eau de Guirande, gravières de la Guierle à Vayrac	NO KILL	60 à 80 cm	50 cm	23 cm	20 cm	23 cm	30 cm
Lac de Cassagnes	NO KILL	NO KILL	NO KILL	23 cm	20 cm	23 cm	30 cm
La Dordogne	40 cm	60 à 80 cm	50 cm	30 cm	20 cm	23 cm	30 cm
Le Lot à Cahors, l'Ouysse en amont de St-Sauveur	40 cm	NO KILL	50 cm	23 cm	20 cm	23 cm	30 cm
Le Lot, le Célé, l'Ouysse, la Tourmente et la Cère Autres rivières, lacs & plans d'eau	40 cm	60 à 80 cm	50 cm	23 cm	20 cm	23 cm	30 cm
La Dordogne à Floirac Le Célé de la plage de Sauliac au gué d'Ornac	40 cm	60 à 80 cm	50 cm	NO KILL	NO KILL	23 cm	NO KILL

PROCÉDÉS ET MODES DE PÊCHE

✔ AUTORISÉS

3 CARNASSIERS par jour par pêcheur (dont 2 brochets max)

5 SALMONIDÉS par jour par pêcheur (autre que saumon et truite de mer)

4 LIGNES montées sur canne par pêcheur

1 LIGNE montée sur canne par pêcheur dans les 50m à laval des chaussées (sur Lot, Célé & Ouysse)

2 HAMEÇONS ou **3 MOUCHES** artificielles max par ligne

6 BALANCES max pour la pêche de l'écrevisse

✕ INTERDITS

PROCÉDÉS consistant à capturer un poisson autrement que par la bouche

PÊCHE INTERDITE SUR 50M à l'amont et à l'aval des ouvrages (sur Dordogne et Cère)

Pêche à la **TRAÎNE**, à la **MAIN** ou **SOUS LA GLACE**

TECHNIQUES susceptibles de capturer un carnassier durant la période de fermeture (vif, leurre, streamer, etc.)

EMPLOI COMME VIF OU APPÂT d'espèces avec taille de capture, d'espèces susceptibles de provoquer des déséquilibres biologiques, d'espèces protégées ou non représentées dans nos eaux

AMORÇAGE et appâtage avec asticots naturels ou artificiels (sur Dordogne et Cère)

Pêche au **CASSANT** de surface de **JOUR**

Les heures légales DE PÊCHE

La pêche est autorisée une demi-heure avant lheure légale du lever du soleil jusqu'à une demi-heure après lheure légale du coucher du soleil. Les 30 minutes avant le lever et après le coucher du soleil, avec les changements dheures dhiver et dété sont incluses dans le tableau ci-dessous.

Date	JANVIER Début	JANVIER Fin	FÉVRIER Début	FÉVRIER Fin	MARS Début	MARS Fin	AVRIL Début	AVRIL Fin	MAI Début	MAI Fin	JUIN Début	JUIN Fin
1	8:08	18:00	7:51	18:41	7:09	19:16	7:12	20:58	6:24	21:32	5:54	22:04
5	8:08	18:06	7:45	18:45	7:02	19:24	7:04	21:04	6:18	21:38	5:51	22:07
10	8:07	18:11	7:39	18:53	6:52	19:29	6:55	21:09	6:11	21:43	5:50	22:10
15	8:06	18:16	7:31	18:59	6:45	19:35	6:47	21:15	6:06	21:48	5:50	22:12
20	8:01	18:22	7:23	19:07	6:37	19:41	6:39	21:21	6:02	21:54	5:50	22:14
26	7:58	18:30	7:15	19:13	6:23	19:51	6:30	21:26	5:58	21:58	5:53	22:15

Date	JUILLET Début	JUILLET Fin	AOÛT Début	AOÛT Fin	SEPTEMBRE Début	SEPTEMBRE Fin	OCTOBRE Début	OCTOBRE Fin	NOVEMBRE Début	NOVEMBRE Fin	DÉCEMBRE Début	DÉCEMBRE Fin
1	5:55	22:15	6:20	21:54	6:54	21:08	7:30	20:11	7:09	18:21	7:49	17:51
5	5:57	22:15	6:26	21:38	7:00	21:00	7:35	20:03	7:15	18:15	7:53	17:51
10	6:00	22:12	6:31	21:41	7:06	20:51	7:41	19:55	7:23	18:07	7:58	17:50
15	6:05	22:10	6:37	21:33	7:11	20:41	7:48	19:46	7:30	18:02	8:02	17:49
20	6:09	22:05	6:43	21:25	7:17	20:32	7:55	19:37	7:36	17:58	8:07	17:51
25	6:16	22:00	6:47	21:19	7:25	20:20	7:00	18:30	7:44	17:52	8:08	17:53

Ces heures correspondent au changement dheure été (30 mars) /hiver (26 octobre).

EDF
Devenons l'énergie qui change tout.
« J'étais tranquille sur mon rocher, QUAND SOUDAIN L'EAU... »
À PROXIMITÉ D'UNE INSTALLATION HYDROÉLECTRIQUE : CALME APPARENT, RISQUE PRÉSENT.
Quelle que soit votre activité à proximité d'une installation hydroélectrique, il faut rester vigilant ! Le niveau et la vitesse de l'eau peuvent augmenter brusquement.
Ne vous faites pas surprendre, respectez bien la signalisation !
L'énergie est notre avenir, économisons-la !
Toutes les infos sur edf.fr
LA SÉCURITÉ AUTOUR DES INSTALLATIONS HYDROÉLECTRIQUES EDF DU DÉPARTEMENT DU LOT :
Par ARRÊTÉS MUNICIPAUX ou PRÉFECTORAUX :
• La pêche en berge est interdite à 50 m en amont des barrages de Cajarc et de Luzech, jusqu'à 100 m en aval pour Cajarc et 50 m en aval de la chaussée de l'écluse pour Luzech
• Dans la boucle du Lot, à proximité de Cajarc et de Luzech, la pêche en berge et la navigation sont réglementées
• Tout présence dans la rivière Cère est interdite jusqu'à 50 m à l'aval du barrage de Camps, du barrage de Brugale et des ailes amont que lui sont liées sur le seuil du producteur autonome et les fûts de la commune de Laval de Cère
• La navigation est interdite à l'amont du barrage de Brugale et du barrage de Candes 2
Il est impératif de ne jamais pénétrer dans une zone interdite, votre sécurité en dépend
Flashez-