

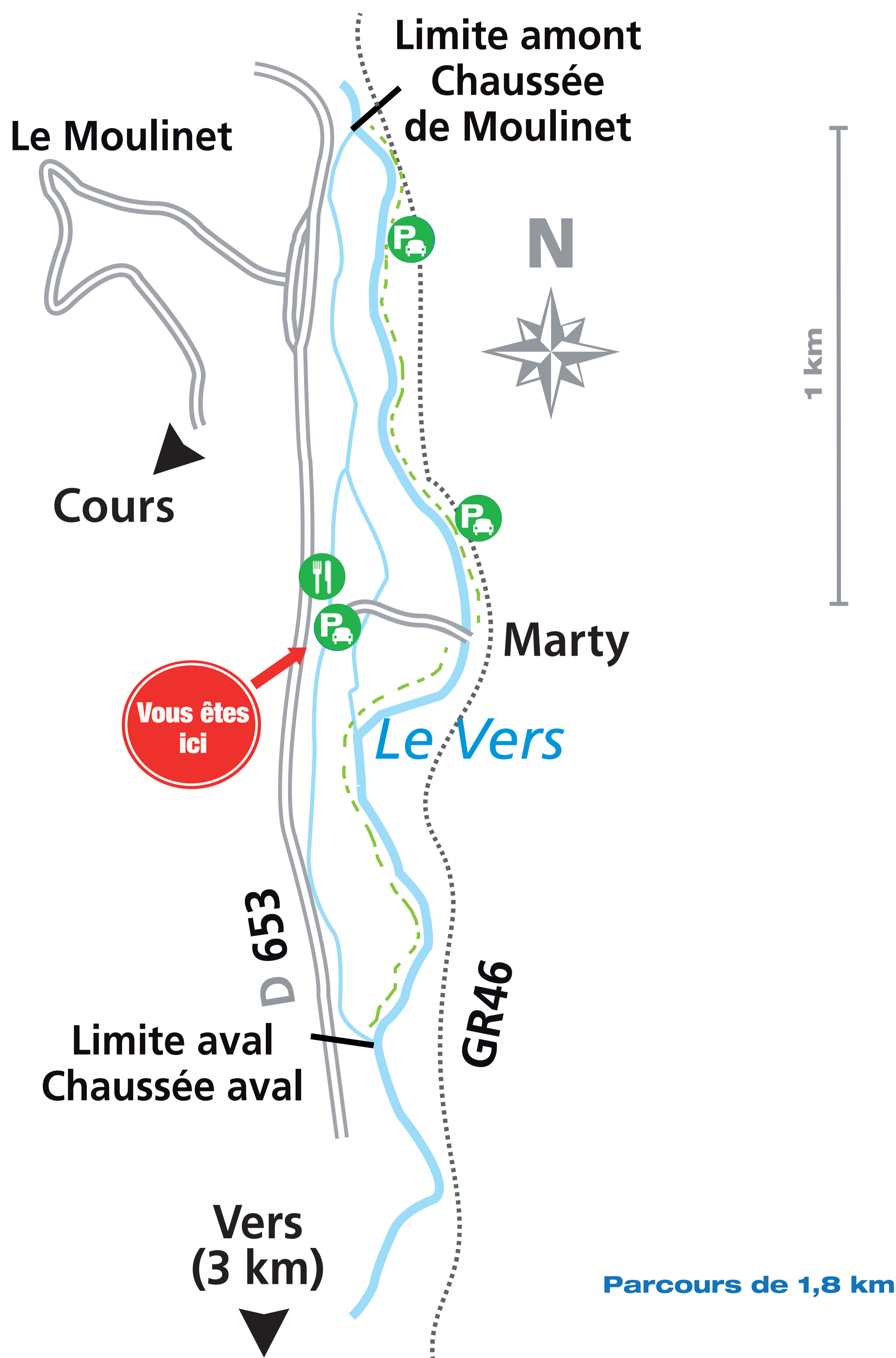
Bienvenue

Communes de Vers et de Cours Ruisseau : le Vers



La rivière Vers un des plus beaux parcours à truites

Un site inscrit au réseau Natura 2000, sur le territoire du Parc Naturel régional des Causses du Quercy



Respectez ce site, ne laissez pas vos déchets dans la nature.

Parking

Restauration

Rivière

Parcours conseillé
Rive entretenue

A quels moments ? Et quels poissons ?


Je peux pêcher ces poissons du 2^{ème} samedi de Mars
au 3^{ème} dimanche de Septembre

Truite arc-en-ciel



* 20 cm

Truite fario



* 23 cm

Saumon de fontaine




* 23 cm

Chevesne



Vandoise



Vairon



* Taille réglementaire de capture

**Nombre limité de captures à 5 salmonidés
par jour et par pêcheur, sur ce parcours**

Ce site abrite de nombreuses autres espèces sauvages



Le martin pêcheur



Le cincle plongeur



La libellule déprimée



La salamandre

Ainsi que de nombreuses autres espèces remarquables ...

Pour pouvoir pratiquer la pêche, vous devez être muni d'une carte de pêche d'une AAPPMA (Association Agréée pour la Pêche et la Protection du Milieu Aquatique). Pour tous renseignements contactez la Fédération du Lot pour la pêche et la protection du milieu aquatique au 05 65 35 50 22 par mail : info@pechelot.com ou sur notre site internet : www.pechelot.com